

 DRAFT

Liite
4A







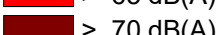
**Valtatien 4 tie- ja liittymäjärjestelyt Simon keskustan kohdalla, Simo.
Tiesuunnitelman meluselvitys.**

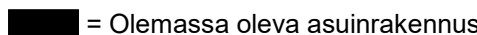
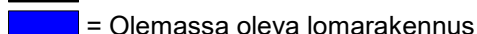
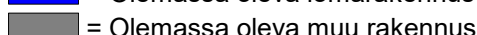
**Liikenteen aiheuttama päiväajan keskiäänitaso LAeq7-22.
Ennustetilanne vuonna 2040. Meluntorjunta on toteutettu.**

Raportti nro: PR5375-Y01

23.09.2020

PROMETHOR

-  > 40 dB(A)
-  > 45 dB(A)
-  > 50 dB(A)
-  > 55 dB(A)
-  > 60 dB(A)
-  > 65 dB(A)
-  > 70 dB(A)

-  = Olemassa oleva asuinrakennus
-  = Olemassa oleva lomarakennus
-  = Olemassa oleva muu rakennus

Mittakaava 1:5000 (A3)

LASKENTA-ASETUKSET
Laskentaruudun koko: 5 m x 5 m
Melutason laskentaetäisyys: 1000 m
Laskentakorkeus: 2 m maan pinnasta
Heijastusten lukumäärä: 1

Koordinaattijärjestelmä: ETRS-GK24
Korkeusjärjestelmä: N2000

