

Maanmittauslaitos  
Opastinsilta 12 C  
PL 84  
00521 Helsinki

## Siirtoehdotus Simon kunnasta Keminmaan kuntaan siirrettäväksi ehdote- tuista erillisistä alueista (enklaaveista)

Maanmittauslaitos on pienten erillisten alueiden siirtämisestä kunnasta toiseen annetun lain (1197/1997) 3 §:n nojalla laatinut seuraavan luettelon niistä erillisistä alueista eli enklaaveista joita Maanmittauslaitos ehdottaa siirrettäväksi päätöksellään *Simon kunnasta Keminmaan kuntaan*. Luettelon liitteenä on kartat siirrettäväksi esitetyistä alueista. Edellytykset alueiden siirrolle on määrätty edellä mainitun lain 2 §:ssä.

Em. lain mukaan siirtoehdotus tulee antaa tiedoksi hallintolain 62 a §:n mukaisella julkisella kuulutuksella viranomaisen verkkosivulla ja kuulutus tulee julkaista myös asianomaisessa kunnassa kuntalain 108 §:n mukaisesti kunnan verkkosivuilla, jonka lisäksi luettelosta ilmoitetaan kirjeellä asianomaisille kunnille ja niiden alueiden omistajille, jotka osoitetietoineen saadaan kohtuullisesti selville.

Tämä luettelo karttoineen on nähtävillä 29.4.2021 – 7.6.2021 julkista kuulutusta varten Maanmittauslaitoksen verkkosivuilla osoitteessa: <https://www.maanmittauslaitos.fi/kuulutukset> (muut kuulutukset).

Asianomaisille kunnille ja maanomistajille varataan mahdollisuus tehdä huomautuksia luettelon sisältyvistä siirtoehdotuksista 30 päivän sisällä siitä kun julkinen kuulutus katsotaan saadun tiedoksi. Julkinen kuulutus katsotaan saadun tiedoksi seitsemäntenä päivänä sen julkaisemisesta viranomaisen tietoverkossa.

Näin ollen mahdolliset huomautukset on toimitettava kirjallisina Maanmittauslaitoksen kirjaamoon viimeistään **7.6.2021**. Huomautuksen yhteydessä on mainittava asian asiatunnus MML 21807/04 03 01/2021.

Huomautusten tekemiseen varatun ajan kuluttua Maanmittauslaitos tekee kuntasiirroista päätöksen. Päätös julkaistaan virallisessa lehdessä. Lisäksi siitä lähetetään jäljennös määrätuille viranomaisille, asianomaisille kunnille ja niille maanomistajille, jotka osoitetietoineen saadaan kohtuullisesti selville.

-----

**Simon kunnasta ehdotetaan siirrettäväksi Keminmaan kuntaan seuraavat rekisteriyksiköt ja -yksiköiden osat.**

*Erillisarue A (kts. kartta), pinta-ala 41,25 ha*

<u>Rekisteriyksiköt</u>	<u>Omistajat</u>
751-402-4-159 Rantaposti II 13,67 ha suuruinen palsta	Päivi Marketta Posti Toni Janne Petteri Posti Anne-Maria Kaarina Tikkanen
751-402-64-0 Talonpoika 19,63 ha suuruinen palsta	Pauli Iisakki Mikael Tabelin kuolinpesä
751-874-6-1 Aili ja Voitto Viitasen 3,96 ha ja 3,97 ha suuruiset palstat	Yhteismetsän osakaskunta (järjestäytynyt)

*Erillisarue B (kts. kartta), pinta-ala 24,90 ha*

<u>Rekisteriyksiköt</u>	<u>Omistajat</u>
751-402-4-157 Väliposti 6,92 ha suuruinen palsta	Eila Inkeri Postin kuolinpesä
751-402-4-184 Suoja-Väliposti kokonaan	Suomen valtio/Metsähallitus
751-402-84-1 Kemheikkiposti 16,04 ha suuruinen palsta	Päivi Marketta Posti Toni Janne Petteri Posti Anne-Maria Kaarina Tikkanen

*Erillisarue C (kts. kartta), pinta-ala 20,74 ha*

<u>Rekisteriyksiköt</u>	<u>Omistajat</u>
751-402-4-140 Pirunmaa 0,84 ha palsta	Fanny Kyllikki Tikka
751-402-4-159 Rantaposti II 2,24 ha suuruinen palsta	Päivi Marketta Posti Toni Janne Petteri Posti Anne-Maria Kaarina Tikkanen
751-402-4-179 Huhtala II 1,40 ha suuruinen palsta	Sirkka Maija-Liisa Jakola Elli Elisabet Kukkonen Kyösti Tapani Onkalo Leevi Sakari Onkalo

26.4.2021

21807/04 03 01/2021

Tuomo Juhani Onkalo  
Sisko Marida Saarikoski

751-402-7-9 Harjula  
1,87 ha suuruinen palsta

Tiina Marja Onkalo  
Veli Antero Onkalo

751-402-41-39 Länsi-Ervasti  
14,38 ha suuruinen palsta

Heikki Petteri Lehtinen  
Janne Kristian Lehtinen  
Risto Tapan Lehtisen kuolinpesä

-----  
Siirtoesitystä koskeviin tiedusteluihin vastaa rekisteri-insinööri (DI) Janne-Ville Kinnunen

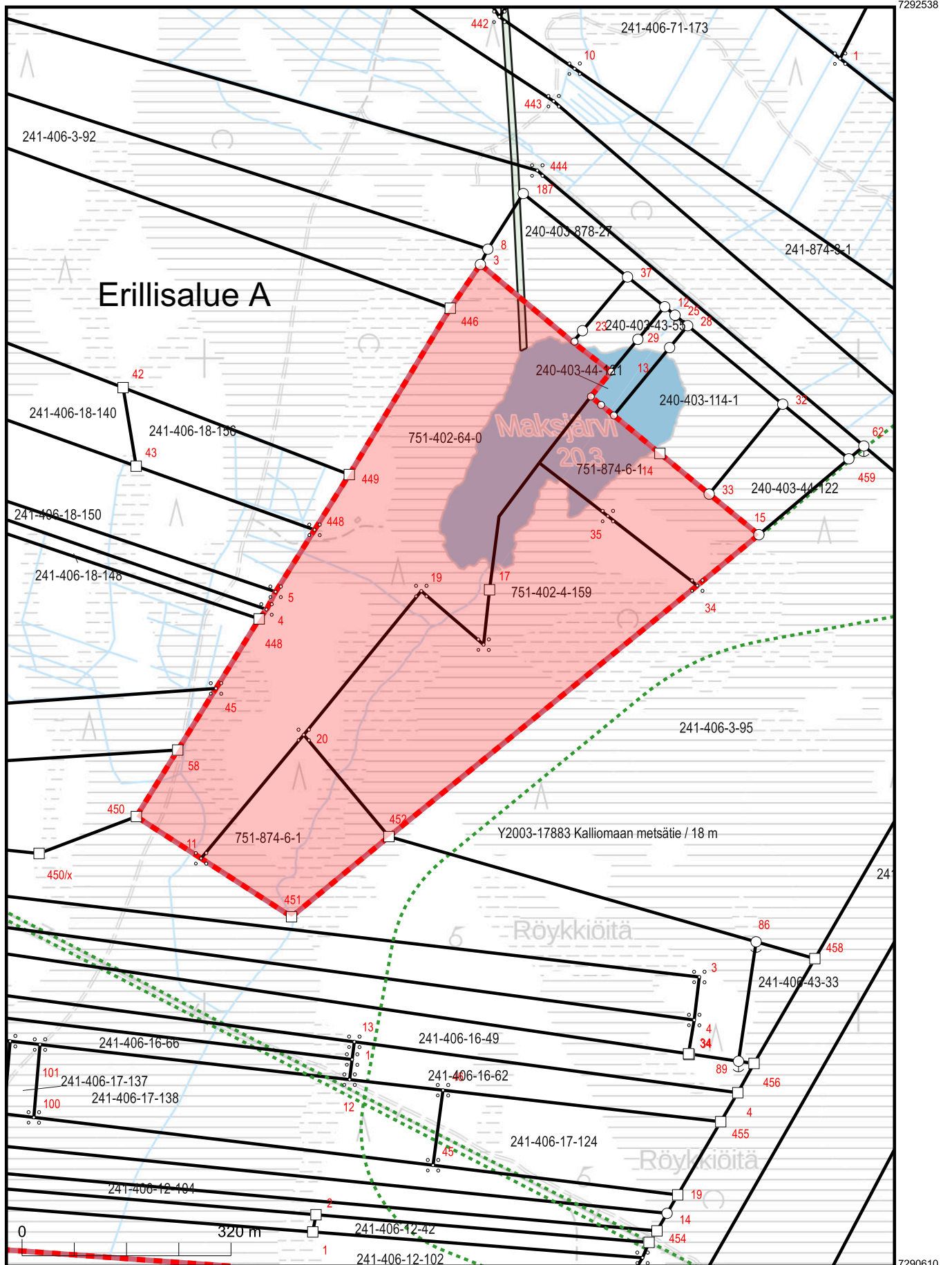
Johtaja

*Sähköisesti allekirjoitettu*  
Heikki Lind

Rekisteri-insinööri (DI)

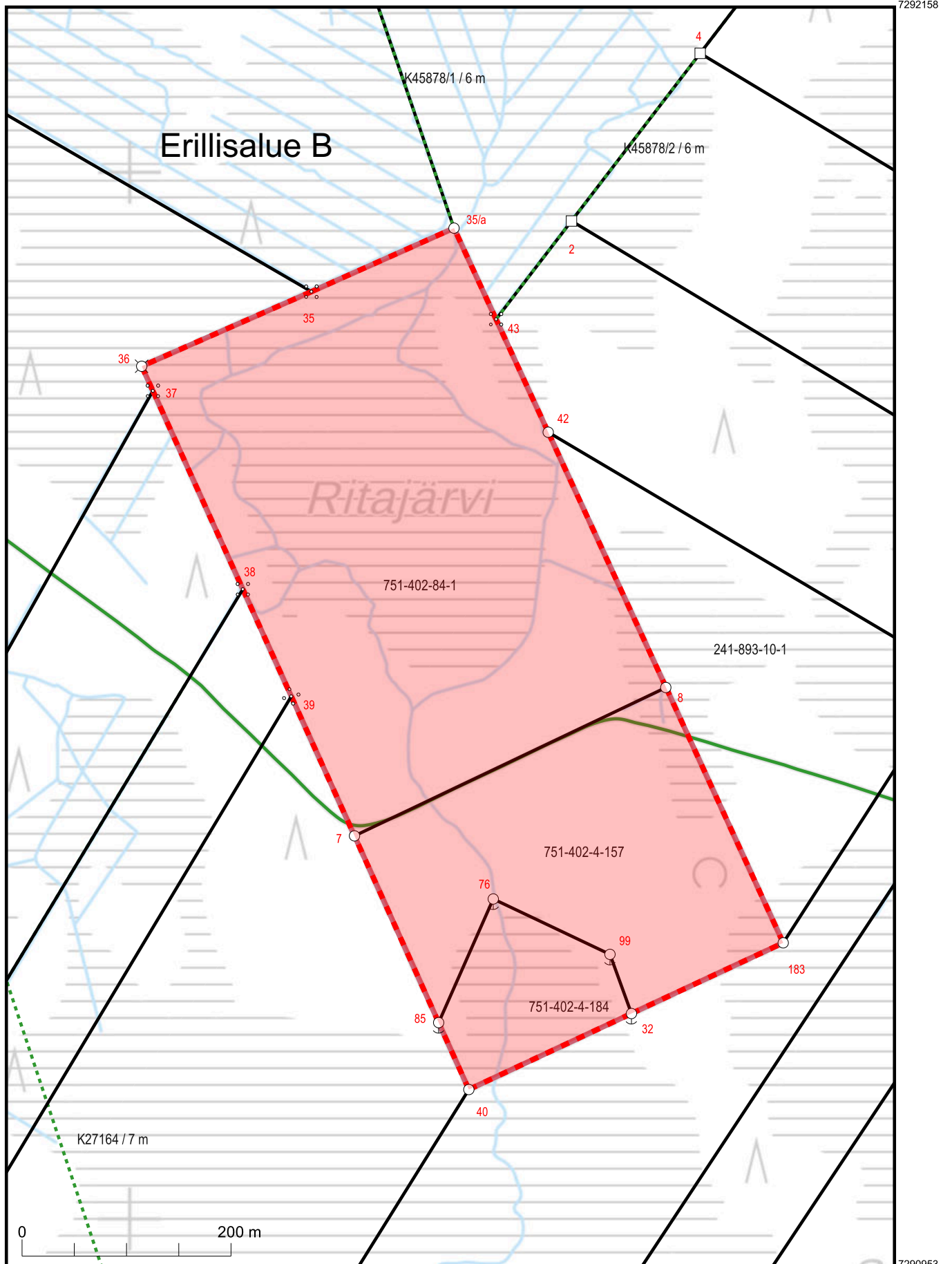
*Sähköisesti allekirjoitettu*  
Janne-Ville Kinnunen

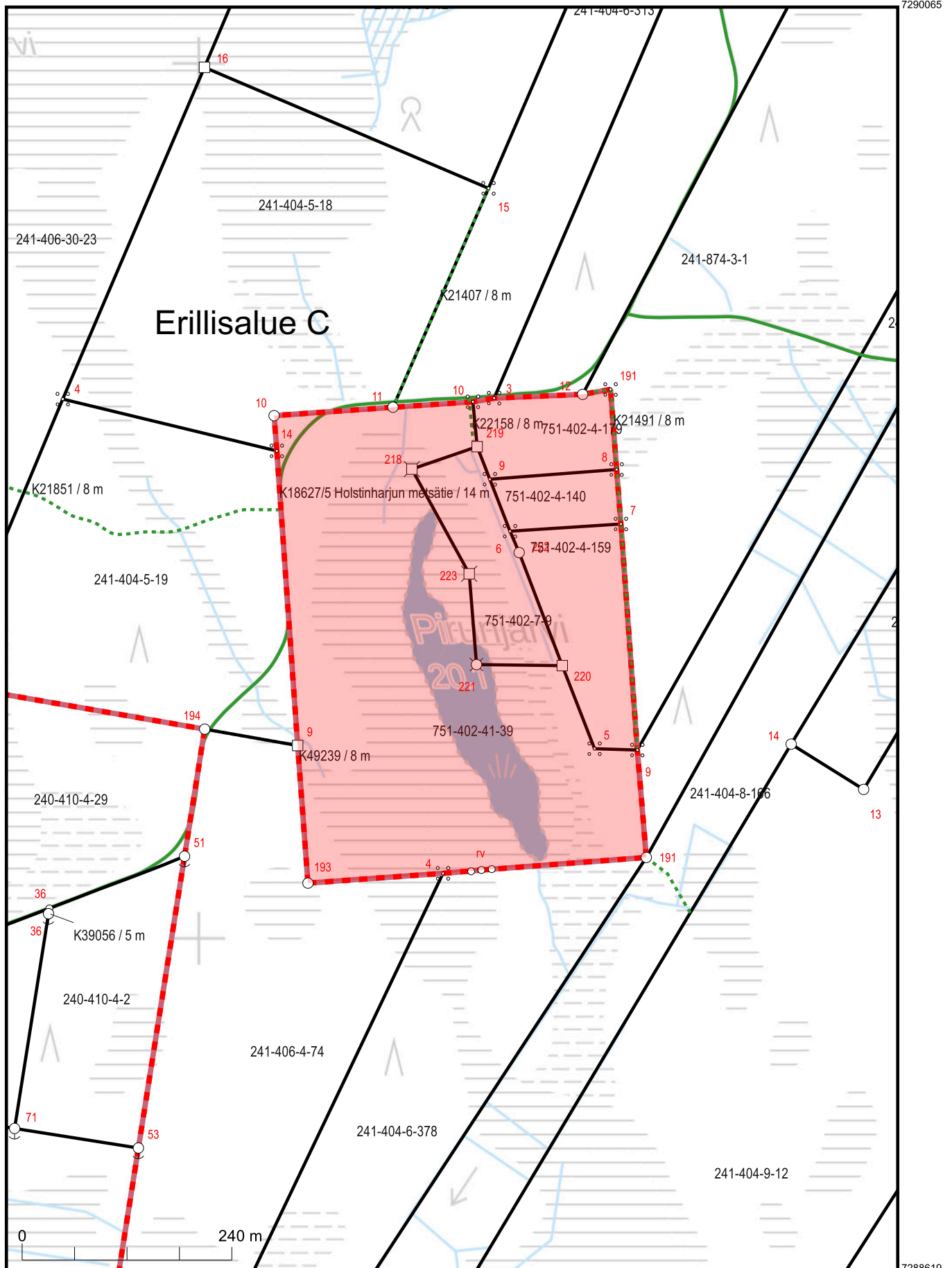
Liitteet: Kartat siirrettäväksi ehdotetuista alueista.



Kartan sijaintitiedoissa voi olla epätarkkuuksia. Kiinteistön tarkka alueellinen ulottuvuus selviää toimitusasiakirjoista ja maastosta.

Mittakaava 1:8 000  
Koordinaattijärjestelmä: ETRS-TM35FIN





Kartan sijaintitiedoissa voi olla epätarkkuuksia. Kiinteistön tarkka alueellinen ulottuvuus selviää toimitusasiakirjoista ja maastosta.

Mittakaava 1:6 000  
Koordinaattijärjestelmä: ETRS-TM35FIN