

# SIMON KUNTA

Maksniemi  
Pihatien asemakaavamuutos  
1:2000

## ASEMAKAAVAMERKINNÄT JA -MÄÄRÄYKSET:



Lähivirkistysalue.




Erillispientalojen korttelialue.




Yleisen tien alue.



3 m kaava-alueen rajan ulkopuolella oleva viiva.



Korttelin, korttelinosan ja alueen raja.



Ohjeellinen tontin/rakennuspaikan raja.

108


Korttelin numero.

1

Ohjeellisen tontin/rakennuspaikan numero.

PIHATIE

Kadun, tien, katuaukion, torin, puiston tai muun yleisen alueen nimi.



Katu.



Ajoneuvoliittymän likimääräinen sijainti.

Kunnanvaltuusto hyväksynyt

Kunnanhallitus (hyväksymisvaihe)

Kunnanhallitus (ehdotusvaihe)

Asemakaavaehdotus nähtävillä MRA 27 §

26.10. - 25.11.2022

Vireilletulo (KH)

08.04.2020 (KH 30.03.2020 § 102)

SIMON KUNTA  
Maksniemi  
Pihatien asemakaavamuutos

Mittakaava 1:2000  
Koordinaattijärjestelmä ETRS tm-35



FCG Finnish Consulting Group Oy  
Elektronikkatie 6, 3.krs,  
90590 Oulu  
Puh. 0104090  
www.fcg.fi

Suunnittelualue, työnnumero ja piirustuksen numero

**YKS** P39826 **901** EHDOTUS

Q:\Oul\P398\P39826\_Maksniemen\_Pihatien\_asekaava

Päiväys 19.10.2022

Pääsuunn. Kalle Oiva, Erika Brusila

Piirt. Jari Alatalo

Yhteyshenkilö Erika Brusila