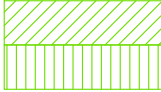



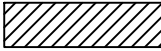






-  Natura2000 - SAC
-  Natura2000 - SPA
-  Pohjavesialueen raja
-  Arvokkaat tuuli- ja rantakerrostumat
-  Luonnonsuojelu- ja erämaa-alueet:  
Yksityiset suojelualueet
-  Luonnonsuojeluohjelma-alueet:  
Soidensuojeluohjelma
-  Valtion muut suojelualueet
-  Valtakunnallisesti arvokkaat maisema-alueet (VAMA)
-  Arkeologiset kohteet

Pohjakartta © MML Maastokartta 11/2025 (CC BY 4.0)

K.O.SAKYLÄ <b>SIMO</b>	KORTTELI/TILA <b>RYTIÖ</b>	TONTTI/RN.O 751-404-6-99
PIIRUSTUSLAJI	VIRANOMAISEN MERKINTÖJÄ	
RAKENNUSTOIMENPIDE Maa-aineksen otto	KOORDINAATTI- JA KORKEUSJÄRJESTELMÄ ETRS-TM35, N2000	
TILAAJA JA TYÖN NIMI <b>AIMO PÄÄKKÖ</b> Rytiönperän kallioalue 2026 95225 Viantie	PIIRUSTUKSEN SISÄLTÖ JA MITTAKAAVA <b>Maa-aineksen ottosuunnitelma</b>  Suojelualueet Kartta 1:50 000	
 <p>Ympäristö Vartiokatu 32, FI-96200 Rovaniemi      www.mitta.fi</p>		
SUUN. Veli-Pekka Sirniö	PVM JA PIIRTÄJÄ 26.5.2026 PM	SUUNNITTELUALA, TYÖN N:O JA PIIRUSTUKSEN N.O.      MUUTOS.
TARK.	HYV.	